

Cortège de supporters entre Lausanne-Gare et le stade de la Tuilière

Date et heures : détails sur le message « Info Trafic » attaché à ce document

Lors du déplacement des supporters au stade, ligne déviée en deux phases, selon les plans ci-dessous :

Ligne 1

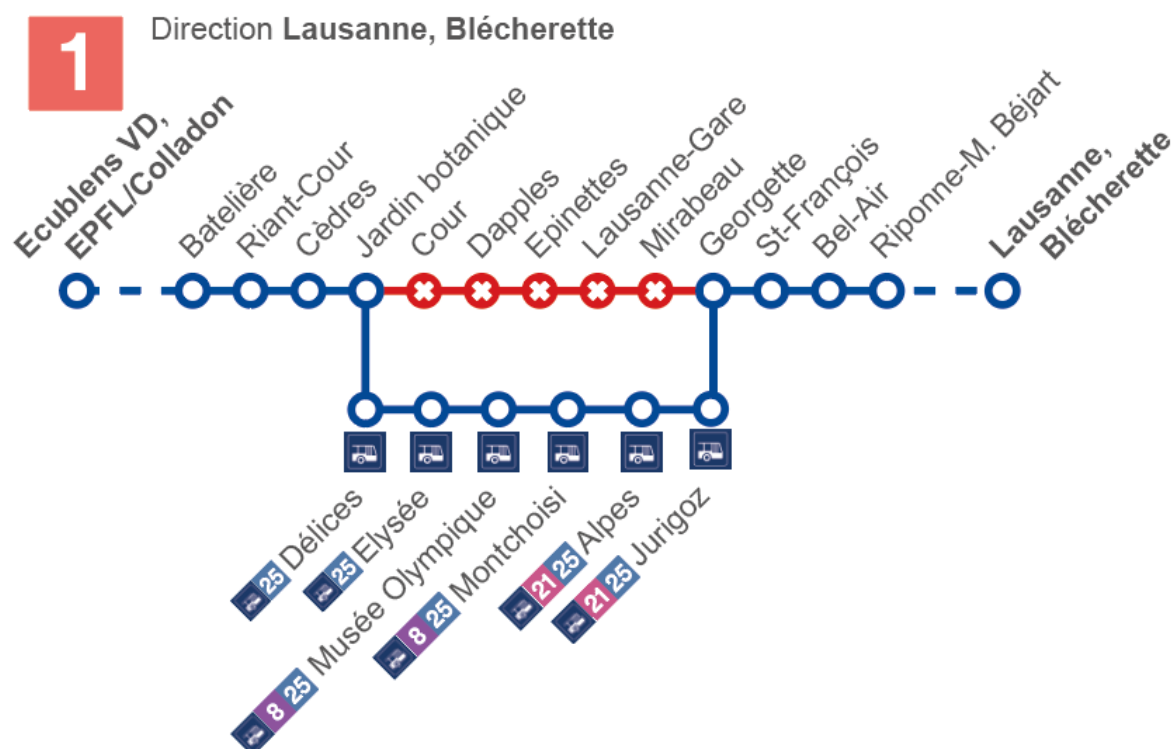
1^{ère} phase,

direction Blécherette :

déviée de **jardin botanique à Georgette**, selon le plan ci-dessous :

Arrêts non desservis : **Cour – Dapples – Epinettes – Lausanne, gare – Mirabeau**

Arrêts dans la déviation : **Délices – Elysée – Montchoisi – Musée Olympique – Alpes – Jurigoz**



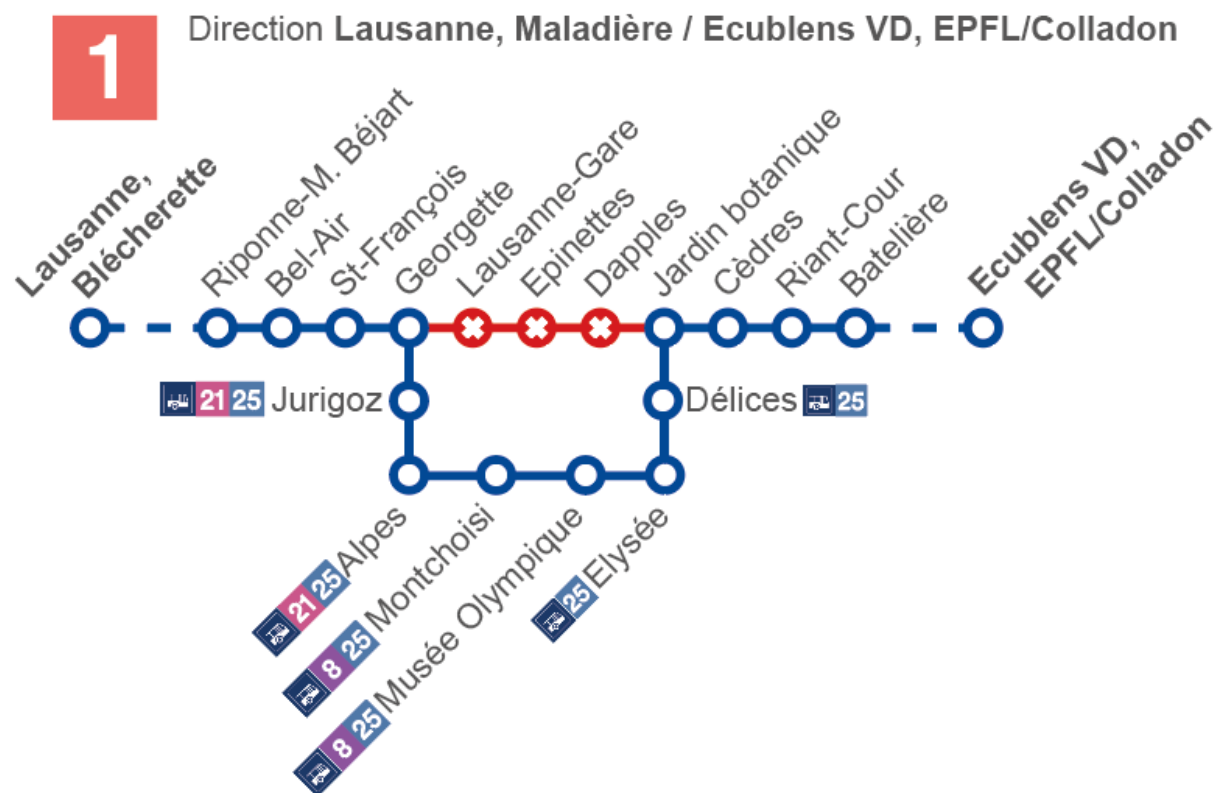
Direction Maladière et/ou EPFL/Colladon :

déviée de **Georgette à jardin botanique**, selon le plan ci-dessous :

Arrêts non desservis : **Lausanne, gare – Epinettes – Dapples**

Arrêt déplacé : **Georgette quai E déplacé au quai D**

Arrêts dans la déviation : **Jurigoz – Alpes – Montchoisi –
Musée Olympique – Elysée – Délices**



Selon la situation : la ligne circulera entre **Maladière** et/ou **EPFL/Colladon** et **Bossons**

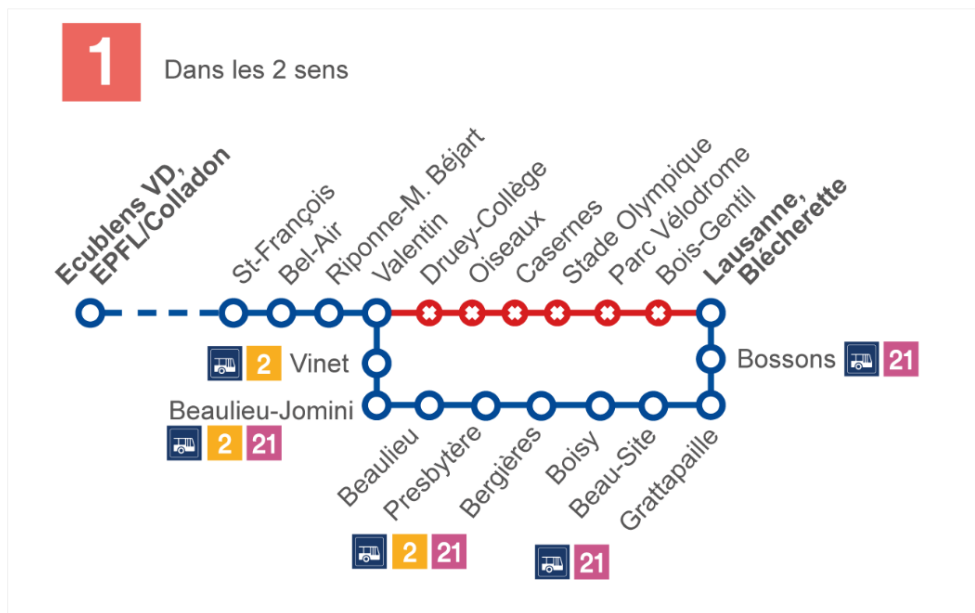
Ligne 1

2ème phase,

déviée entre **Blécherette** et **Valentin** dans les 2 sens, selon le plan à la page suivante :

Arrêts non desservis : **Bois-Gentil – Parc Vélodrome – Stade Olympique – Casernes – Druey – Druey-Collège – Oiseaux**

Arrêts dans la déviation : **Bossons – Grattapaille – Beau-Site – Boisy – Bergières – Presbytère – Beaulieu – Beaulieu-Jomini – Vinet**



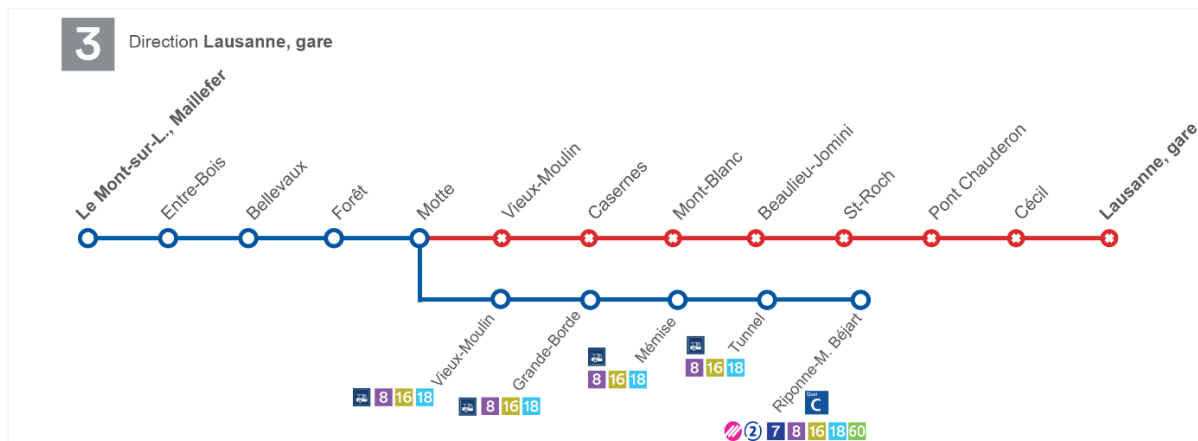
Ligne 3

Direction Lausanne, gare :

circule de **Maillefer** à **Motte**, puis est déviée via la rue de la Borde et effectue son terminus à **Riponne-M. Béjart**, selon le plan ci-dessous :

Arrêts non desservis : **Vieux-Moulin – Casernes – Mont-Blanc – Beaulieu-Jomini – St-Roch – Pont Chauderon – Cécil – Lausanne, gare**

Arrêts dans la déviation : **Vieux-Moulin** (lignes 8 16 18) – **Grande-Borde – Mémise – Tunnel – Riponne-M. Béjart**



Possibilité d'emprunter le métro ② entre **Riponne-M. Béjart** et **Lausanne, gare**.

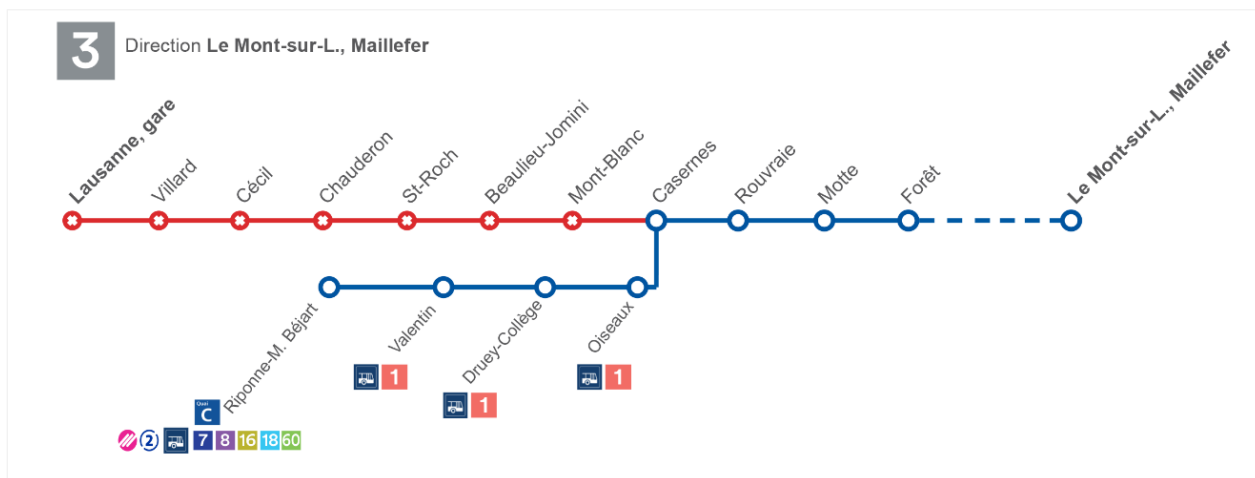
Ligne 3

Direction Maillefer :

Circule de son terminus provisoire **Riponne-M. Béjart** et est déviée jusqu'à **Oiseaux**, puis reprend son parcours normal dès **Casernes**, selon le plan ci-dessous :

Arrêts non desservis : **Lausanne, gare – Villard – Cécil – Chauderon – St-Roch – Beaulieu-Jomini – Mont-Blanc**

Arrêts dans la déviation : **Riponne-M. Béjart** (lignes 7 8 16 18 60) – **Valentin – Druey-Collège – Oiseaux**



Possibilité d'emprunter le métro ② entre **Riponne-M. Béjart** et **Lausanne, gare**

Ligne **6**

Déviée entre **St-François** et **Cécil** via av Jules-Gonin, selon le plan à la page suivante :

Arrêts non desservis : **Bel-Air – Chauderon – Pont Chauderon**



Ligne 21

Direction Blécherette : Déviée de **Alpes** à **Beaulieu-Jomini**, selon le plan à la page suivante :

Arrêts non desservis : **Lausanne, gare – Villard – Cécil – Chauderon – St-Roch**

Arrêts dans la déviation : **Georgette – Bessières – César-Roux – Tunnel – Riponne-M. Béjart – Valentin – Vinet**



Possibilité d'emprunter le métro ② entre **Riponne-M. Béjart** et **Lausanne, gare**

Selon la situation : la ligne circulera entre **Paudex, Verrière** et **Bossons**

Direction Paudex, Verrière :

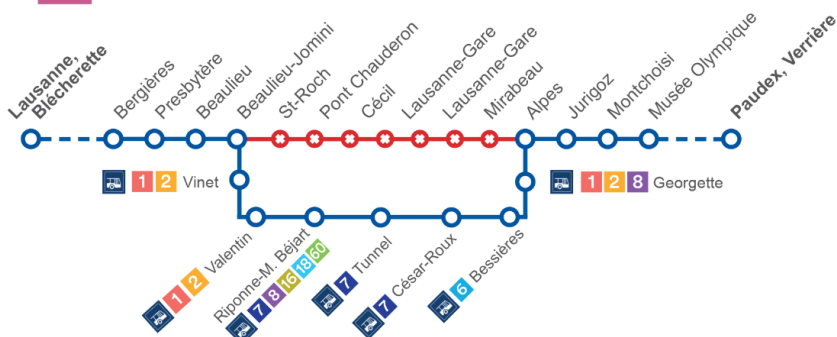
Déviée de **Beaulieu-Jomini** à **Alpes**, selon le plan ci-dessous :

Arrêts non desservis : **St-Roch – Pont Chauderon – Cécil – Lausanne, gare – Mirabeau**

Arrêts dans la déviation : **Georgette – Bessières – César-Roux – Tunnel – Riponne-M. Béjart – Valentin – Vinet**

21

Direction Paudex, Verrière



Ligne 60

Direction Riponne-M. Béjart :

déviée dès l'arrêt **Bellevaux**, via la rue de la Borde et effectue son terminus de **Riponne-M. Béjart** au **quai C**, selon le plan ci-dessous :

Arrêt dans la déviation : **Tunnel quai A**

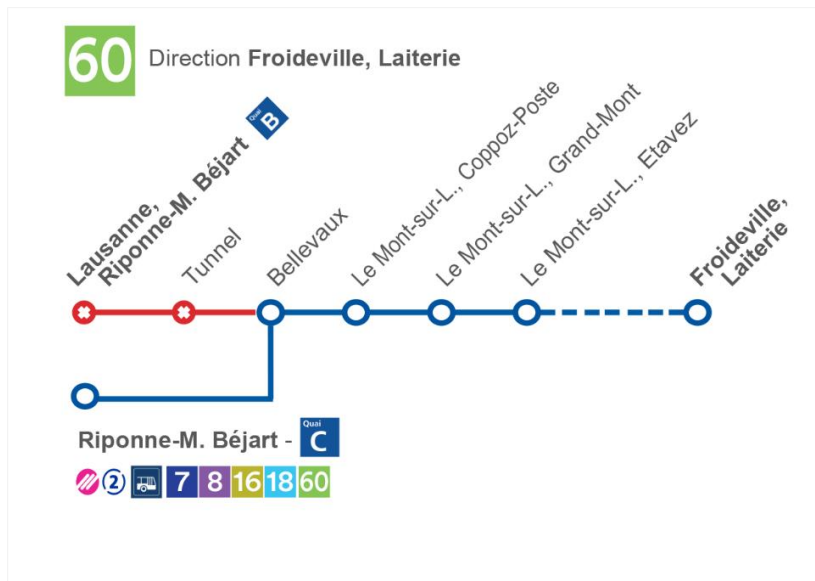
60

Direction Lausanne, Riponne-M. Béjart



Direction Froideville, Laiterie :

Déviée dès l'arrêt **Riponne-M. Béjart**, via la rue du Valentin et reprend son itinéraire normal dès **Bellevaux**, selon le plan ci-dessous :



Service Client : **021 621 01 11** prix d'appel local (non surtaxé)